



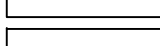








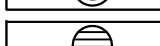




LEGENDA

-  Hranice kraje
-  Hranice ORP
-  Hranice řešeného území
-  Silnice I. třídy - stav
-  Silnice II. třídy - stav
-  Železnice - stav
-  Koridor silnice I. třídy dle ZÚR - návrh
-  Koridor silnice II. třídy dle ZÚR - návrh
-  Koridor VVN dle ZÚR - návrh
-  Nadregionální biokoridor dle ZÚR
-  Nadregionální biocentrum dle ZÚR
-  Regionální biokoridor dle ZÚR
-  Regionální biocentrum dle ZÚR
-  Hranice chráněné oblasti přirozené akumulace vod
-  Obec s rozšířenou působností pro obec Byzhradec
-  Obec s pověřeným úřadem pro obec Byzhradec

Spolufinancováno z prostředků Ministerstva pro místní rozvoj



MINISTERSTVO PRO MÍSTNÍ ROZVOJ ČR



KRÁLOVÉHRADECKÝ KRAJ

Realizováno za finanční podpory Královéhradeckého kraje

ODŮVODNĚNÍ ÚZEMNÍHO PLÁNU BYZHRADEC		2
VÝKRES ŠIRŠÍCH VZTAHŮ		
Projektant:	REGIO s.r.o.	
	PROJEKTOVÝ ATELIÉR HRADEC KRÁLOVÉ	
Objevovatel:	Ing. arch. Jana Šejvlová, RNDr. Lukáš Zemánek, Ph.D., Ing. Zlata Macháčová, Lucie Hostáková, Pavel Kupka, Jan Harčarik, Ing. Martin Šejvl, Ing. Zuzana Baladová	
Objevovatel:	Obec Byzhradec	Návrh: Říjen 2016
Měřítko:	1 : 100 000	Vydání ÚP: Březen 2017