

# **OBEC BYZHRADEC**

**Byzhradec č.p. 76, 518 01 Dobruška**

V Byzhradci, dne 15. 3. 2017

## VEŘEJNÁ VYHLÁŠKA

### **OZNÁMENÍ O VYDÁNÍ ÚZEMNĚ PLÁNOVACÍ DOKUMENTACE**

Obec Byzhradec v souladu s ustanovením § 20 odst. 2 a § 54 odst. 1 zákona č. 183/2006 Sb., o územním plánování a stavebním řádu (stavební zákon), ve znění pozdějších předpisů (dále jen „stavební zákon“) a s odkazem na §§ 25 odst. 2, 171, 172 a 173 zákona č. 500/2004 Sb., správní řád, ve znění pozdějších předpisů (dále jen „správní řád“) oznamuje, že zastupitelstvo obce Byzhradec, příslušné podle § 6 odst. 5 písm. c), stavebního zákona na svém zasedání dne 15.3.2017 usnesením schválilo a postupem dle § 54 odst. 2 stavebního zákona

## **vydává Územní plán Byzhradec**

formou opatření obecné povahy č. 1/2017.

Územní plán Byzhradec stanovuje základní koncepci rozvoje území obce, ochrany jeho hodnot, jeho plošného a prostorového uspořádání, uspořádání krajiny a koncepci veřejné infrastruktury; vymezuje zastavěné území, plochy a koridory, zejména zastavitelné plochy a plochy vymezené ke změně stávající zástavby, k obnově nebo opětovnému využití znehodnoceného území, a stanoví podmínky pro využití těchto ploch a koridorů.

Územní plán Byzhradec v souvislostech a podrobnostech území obce zpřesňuje a rozvíjí cíle a úkoly územního plánování v souladu se zásadami územního rozvoje kraje a s politikou územního rozvoje.

Územní plán Byzhradec se vydává pro celé správní území obce Byzhradec, tj. pro katastrální území Byzhradec (okres Rychnov nad Kněžnou, Královéhradecký kraj).

Územní plán Byzhradec je závazný pro pořízení a vydání regulačního plánu zastupitelstvem obce, pro pořízení územních studií, pro rozhodování v území, zejména pro vydávání územních rozhodnutí. Poskytování prostředků z veřejných rozpočtů podle zvláštních právních předpisů na provedení změn v území nesmí být v rozporu s vydaným územním plánem.

Územní plán Byzhradec v souladu s právními předpisy obsahuje:

- textovou část včetně odůvodnění,
- grafickou část územního plánu - výkres základního členění a hlavní výkres
- grafickou část odůvodnění územního plánu - koordinační výkres, výkres širších vztahů a výkres předpokládaných záborů půdního fondu,

Do úplného znění Opatření obecné povahy č. 1/2017 je možno nahlédnout na Obecním úřadu Byzhradec, Byzhradec č.p.76 a dále je zveřejněno způsobem umožňující dálkový přístup na oficiálním webovém portálu obce Byzhradec ([www.byzhradec.cz](http://www.byzhradec.cz)) a na internetových stránkách Městského úřadu Rychnov nad Kněžnou – [www.rychnov-city.cz](http://www.rychnov-city.cz) . (Pozn.: *Rozvoj města a území-Územní plány obcí- Byzhradec*).


### **Uložení dokumentace**


Územní plán Byzhradec, opatřený záznamem o účinnosti se ukládá v souladu s ustanovením § 165 stavebního zákona u Obce Byzhradec (Obecní úřad), na Městském úřadu Rychnov nad Kněžnou, odbor výstavby a životního prostředí – oddělení silniční úřad a úřad územního plánování (pořizovatel), na Městském úřadu Rychnov nad Kněžnou – odbor výstavby a životního prostředí – oddělení stavební úřad, a na Krajském úřadu Královéhradeckého kraje, odbor územního plánování a stavebního řádu.


### **Poučení**

Opatření obecné povahy nabývá účinnosti patnáctým dnem po dni vyvěšení veřejné vyhlášky. Proti opatření obecné povahy nelze podat opravný prostředek.

V Byzhradci, dne 15.3.2017

  
.....  
**Josef Kubec**  
starosta obce



  
.....  
**Bc. Michal Plachetka**  
místostarosta obce

otisk razítka

**Tato písemnost musí být vyvěšena po dobu 15 dnů na úřední desce, a to včetně jejího zveřejnění způsobem, umožňujícím dálkový přístup.**

Vyvěšeno dne: ..... 16.3.2017 .....

Sejmuto dne: .....

Písemnost byla dne ..... 16.3.2017 ..... zveřejněna způsobem umožňujícím dálkový přístup

Razítka a podpis osoby, která potvrzuje vyvěšení/sejmutí z úřední desky a zveřejnění zákonným způsobem.

Toto opatření obecné povahy nabylo účinnosti dne .....